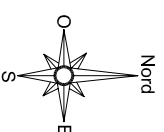


Lotissement "Les Hauts de Rostomic"

LOT n°13 Section E n°948

SURFACE REELLE : 443 m²
 Contenance cadastrale : 4a40

Plan de situation - Echelle : 1/4000



- Ancienne borne
- Nouvelle borne O.G.E.
- Tige béton
- Piquet bois
- Courbes de niveaux
- Cote périmétrique.
- Talus existant
- Entrée de lot ouverte sur le domaine public
- Zone constructible
- Zone d'implantation des annexes

*82.48 Cote de niveau du terrain naturel avant travaux

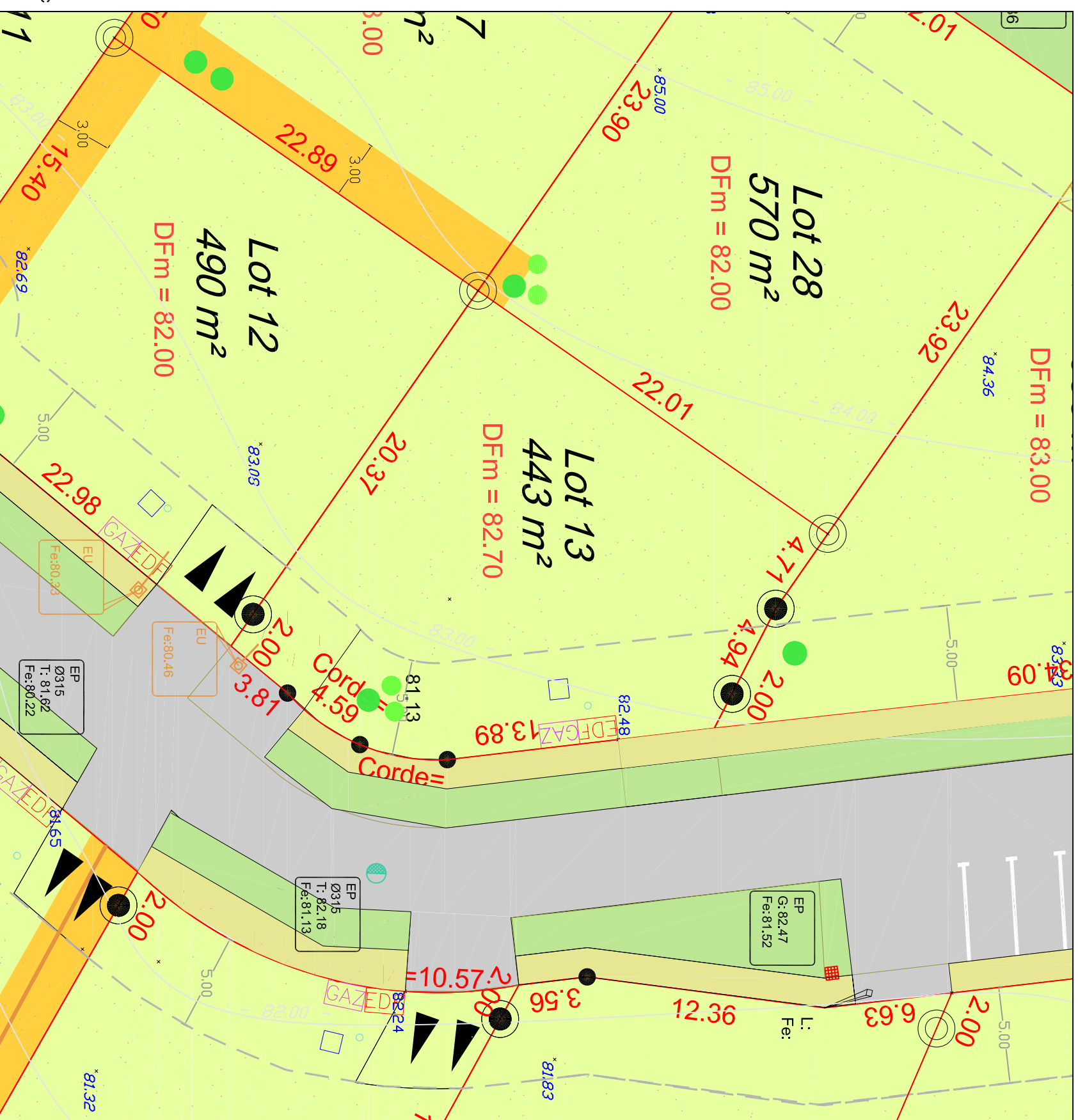


Altitude minimum de la dalle rez-de-chaussée finie

DFm = 93.30

Altitude minimum de la dalle rez-de-chaussée finie

DFm = 93.30



EDF Coffret EDF

Citerneau France Télécom

GAZ Coffret Gaz

Branchement AEP

Branchement EU

(Les positions des coffrets, branchements et citerneaux sont mentionnées à titre indicatif.)

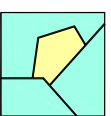
Les acquéreurs des lots devront vérifier leurs implantations et leurs profondeurs de raccordement.)

- Puits d'infiltration à la charge de l'acquéreur (Diamètre 1.20 m, Profondeur 3.5 m)
- Puisard sous gouttière à la charge de l'acquéreur (Diamètre 1.00 m, Profondeur 1.0 m)

NOTA : Le nivellement est rattaché au N.G.F.

ECHELLE : 1/250

Dressé le 26.03.2013
 Dossier n° CH1968-E



CABINET ROUX JANKOWSKI

TOPOGRAPHIE - FONCIER - URBANISME - EXPERTISES - DAO
 10, quai Carnot - 29150 CHATEAULIN

TEL: 02 98 86 34 46 - FAX : 02 98 86 51 81

GEOMETRES-EXPERTS ASSOCIES